










Jelmagyarázat:

-  Meglévő, építés idejére megmaradó jelzőtábla
-  Véglegesen bevonandó, illetve építés idejére bevonandó jelzőtábla
-  Véglegesen kihelyezett jelzőtábla
-  Építés idejére ideiglenesen kihelyezett jelzőtábla
-  KKSZ.21. Kikérletésirány és sárga villógó
-  Piros-fehér nyílazású területpalánk
-  Piros-fehér sávok terelőoszlop
-  Piros-fehér sávok terelőkúp
-  Munkaterület

Tervező szervezet:
CIVIS KOMPLEX MÉRNÖK KFT
4030 Debrecen, Gizella utca 13/D
Tel.: 06-30-582-7229
E-mail: info@ckmkft.hu



Megbízó: Nyíregyháza Megyei Jogú Város Önkormányzata
4401 Nyíregyháza, Kossuth tér 1.

Tervszám:
CKM-041-6/2017

Dátum:
2017. december

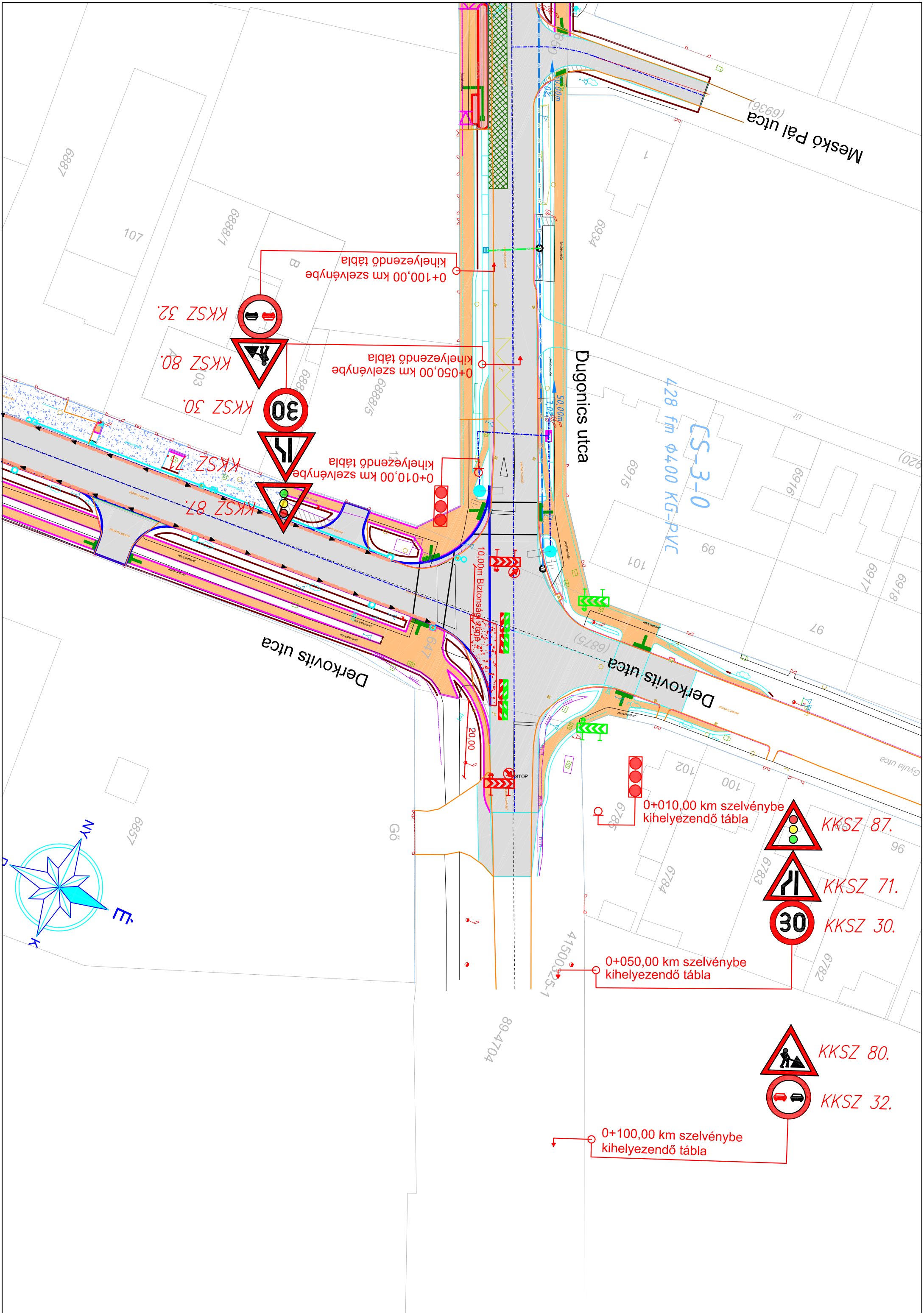
Projekt azonosító: **TOP-6.1.5-15-NY1-2016-00002**

Projekt címe: **„Gazdaságfejlesztést és munkaerő-mobilitás ösztönzését szolgáló közlekedésfejlesztés Nyíregyháza délkleti és délnyugati területein”**

Terv tárgya: **Nyíregyháza, Tünde utca felújítása**

Szakág:	Méretarány:	Terv fajta:
Úttervezés, Vízépítés		KIVITELI
Részművelet: Általános forgalomkorlátozási terv Tervezési szakasz kezdete		Rajzszám: A1C1_11.2._K_B01
Felelős Tervező: Horváth Zsolt KÉ-K/09-0777	Felelős Tervező: Tarcsai László KÉ-T/09-0880	
Tervezés irányító: Iski László	Tervezőmérnök: Mátis Péter	Tervezőmérnök: Gáva Dóra

A terv a CIVIS KOMPLEX MÉRNÖK Kft. szellemi tulajdona.



Meskó Pál utca (6936)

Dugonics utca

Derkovits utca

Derkovits utca (6875)

KKSZ 32.

KKSZ 80.

KKSZ 30.

KKSZ 71.

KKSZ 87.

0+100,00 km szelvénybe kihelyezendő tábla

0+050,00 km szelvénybe kihelyezendő tábla

0+010,00 km szelvénybe kihelyezendő tábla

0+010,00 km szelvénybe kihelyezendő tábla

0+050,00 km szelvénybe kihelyezendő tábla

0+100,00 km szelvénybe kihelyezendő tábla

KKSZ 87.

KKSZ 71.

KKSZ 30.

KKSZ 80.

KKSZ 32.

